

# **CONTROLADORES DE VELOCIDADE**

## **LEVANTAMENTO TÉCNICO**

**(Atualização 28/10/2021)**

**Resolução 798/2020**

**LEVANTAMENTO TÉCNICO – CONTROLADOR DE VELOCIDADE – PONTO 1  
RESOLUÇÃO 798/2020**

**1 - IDENTIFICAÇÃO DO ÓRGÃO OU ENTIDADE COM CIRCUNSCRIÇÃO SOBRE A VIA:**

- 1.1 - Razão Social: Prefeitura Municipal de Santa Maria – Secretaria de Município de Mobilidade Urbana.
- 1.2 - CNPJ: 88.366/0001-00.
- 1.3 - Município/UF: Santa Maria/ Rio Grande do Sul.

**2 - LOCALIZAÇÃO DA INSTALAÇÃO:**

- 2.1 - Endereço: Avenida Walter Jobim, nº 160.
- 2.2 - Sentido do Fluxo Fiscalizado: Bairro / Centro.
- 2.3 - Classificação Viária: Via Urbana Arterial.
- 2.4 - Tipo de Via: Via Principal.
- 2.5 - Tipo de Pista: Pista Dupla.
- 2.6 - Quantidade de Faixas Fiscalizadas: 2 (STMAR001 e STMAR002).
- 2.7 - Geometria da Via: Plana.
- 2.8 - Volume Médio Diário de Veículos: 17.199.
- 2.9 - Trânsito de Vulneráveis: Crianças, Pessoa com Deficiência, Pedestres, Ciclistas e Veículos não motorizados.
- 2.10 - Obra de Arte: Nenhuma


**3 – VELOCIDADE:**

- 3.1 - Velocidade Regulamentada para o local ou trecho de instalação do equipamento (km/h): 50Km/h.
- 3.2 - Data: 28/10/2021.

**4 - RESPONSÁVEL PELA ELABORAÇÃO DO ESTUDO TÉCNICO:**

- 4.1 - Nome: Marcelo Fontinelli Rossés – Eng. Civil CREA 97101
- 4.2 – Matrícula n.º: 14126-7


4.3 - Assinatura: \_\_\_\_\_



**5 - AUTORIDADE DE TRÂNSITO COM CIRCUNSCRIÇÃO SOBRE A VIA:**

- 5.1 - Nome: José Orion Ponsi da Silveira – Secretário de Município de Mobilidade Urbana
- 5.2 - Matrícula n.º: 17107-7

5.3 - Assinatura: \_\_\_\_\_



## LEVANTAMENTO TÉCNICO – CONTROLADOR DE VELOCIDADE – PONTO 2 RESOLUÇÃO 798/2020

### 1 - IDENTIFICAÇÃO DO ÓRGÃO OU ENTIDADE COM CIRCUNSCRIÇÃO SOBRE A VIA:

- 1.1 - Razão Social: Prefeitura Municipal de Santa Maria – Secretaria de Município de Mobilidade Urbana.
- 1.2 - CNPJ: 88.366/0001-00.
- 1.3 - Município/UF: Santa Maria/ Rio Grande do Sul.

### 2 - LOCALIZAÇÃO DA INSTALAÇÃO:

- 2.1 - Endereço: Avenida Walter Jobim, nº 243.
- 2.2 - Sentido do Fluxo Fiscalizado: Centro / Bairro.
- 2.3 - Classificação Viária: Via Urbana Arterial.
- 2.4 - Tipo de Via: Via Principal.
- 2.5 - Tipo de Pista: Pista Dupla.
- 2.6 - Quantidade de Faixas Fiscalizadas: 2 (STMAR003 e STMAR004).
- 2.7 - Geometria da Via: Plana.
- 2.8 - Volume Médio Diário de Veículos: 16.547.
- 2.9 - Trânsito de Vulneráveis: Crianças, Pessoa com Deficiência, Pedestres, Ciclistas e Veículos não motorizados.
- 2.10 - Obra de Arte: Nenhuma


### 3 – VELOCIDADE:

- 3.1 - Velocidade Regulamentada para o local ou trecho de instalação do equipamento (km/h): 50Km/h.
- 3.2 - Data: 28/10/2021.

### 4 - RESPONSÁVEL PELA ELABORAÇÃO DO ESTUDO TÉCNICO:

- 4.1 - Nome: Marcelo Fontinelli Rossés – Eng. Civil CREA 97101
- 4.2 – Matrícula n.º: 14126-7


4.3 - Assinatura: \_\_\_\_\_



### 5 - AUTORIDADE DE TRÂNSITO COM CIRCUNSCRIÇÃO SOBRE A VIA:

- 5.1 - Nome: José Orion Ponsi da Silveira – Secretário de Município de Mobilidade Urbana
- 5.2 - Matrícula n.º: 17107-7

5.3 - Assinatura: \_\_\_\_\_



## LEVANTAMENTO TÉCNICO – CONTROLADOR DE VELOCIDADE – PONTO 3 RESOLUÇÃO 798/2020

### 1 - IDENTIFICAÇÃO DO ÓRGÃO OU ENTIDADE COM CIRCUNSCRIÇÃO SOBRE A VIA:

- 1.1 - Razão Social: Prefeitura Municipal de Santa Maria – Secretaria de Município de Mobilidade Urbana.
- 1.2 - CNPJ: 88.366/0001-00.
- 1.3 - Município/UF: Santa Maria/ Rio Grande do Sul.

### 2 - LOCALIZAÇÃO DA INSTALAÇÃO:

- 2.1 - Endereço: Avenida Hélio Basso, nº 1301.
- 2.2 - Sentido do Fluxo Fiscalizado: Centro / Bairro.
- 2.3 - Classificação Viária: Via Urbana Arterial.
- 2.4 - Tipo de Via: Via Principal.
- 2.5 - Tipo de Pista: Pista Dupla.
- 2.6 - Quantidade de Faixas Fiscalizadas: 2 (STMAR005 e STMAR006).
- 2.7 - Geometria da Via: Plana.
- 2.8 - Volume Médio Diário de Veículos: 13.623.
- 2.9 - Trânsito de Vulneráveis: Crianças, Pessoa com Deficiência, Pedestres, Ciclistas e Veículos não motorizados.
- 2.10 - Obra de Arte: Nenhuma


### 3 – VELOCIDADE:

- 3.1 - Velocidade Regulamentada para o local ou trecho de instalação do equipamento (km/h): 50Km/h.
- 3.2 - Data: 28/10/2021.

### 4 - RESPONSÁVEL PELA ELABORAÇÃO DO ESTUDO TÉCNICO:

- 4.1 - Nome: Marcelo Fontinelli Rossés – Eng. Civil CREA 97101
- 4.2 – Matrícula n.º: 14126-7


4.3 - Assinatura: \_\_\_\_\_



### 5 - AUTORIDADE DE TRÂNSITO COM CIRCUNSCRIÇÃO SOBRE A VIA:

- 5.1 - Nome: José Orion Ponsi da Silveira – Secretário de Município de Mobilidade Urbana
- 5.2 - Matrícula n.º: 17107-7

5.3 - Assinatura: \_\_\_\_\_



## LEVANTAMENTO TÉCNICO – CONTROLADOR DE VELOCIDADE – PONTO 4 RESOLUÇÃO 798/2020

### 1 - IDENTIFICAÇÃO DO ÓRGÃO OU ENTIDADE COM CIRCUNSCRIÇÃO SOBRE A VIA:

- 1.1 - Razão Social: Prefeitura Municipal de Santa Maria – Secretaria de Município de Mobilidade Urbana.
- 1.2 - CNPJ: 88.366/0001-00.
- 1.3 - Município/UF: Santa Maria/ Rio Grande do Sul.

### 2 - LOCALIZAÇÃO DA INSTALAÇÃO:

- 2.1 - Endereço: Avenida Hélvio Basso, nº 1248.
- 2.2 - Sentido do Fluxo Fiscalizado: Bairro / Centro.
- 2.3 - Classificação Viária: Via Urbana Arterial.
- 2.4 - Tipo de Via: Via Principal.
- 2.5 - Tipo de Pista: Pista Dupla.
- 2.6 - Quantidade de Faixas Fiscalizadas: 2 (STMAR007 e STMAR008).
- 2.7 - Geometria da Via: Plana.
- 2.8 - Volume Médio Diário de Veículos: 14.819.
- 2.9 - Trânsito de Vulneráveis: Crianças, Pessoa com Deficiência, Pedestres, Ciclistas e Veículos não motorizados.
- 2.10 - Obra de Arte: Nenhuma

### 3 – VELOCIDADE:

- 3.1 - Velocidade Regulamentada para o local ou trecho de instalação do equipamento (km/h): 50Km/h.
- 3.2 - Data: 28/10/2021.

### 4 - RESPONSÁVEL PELA ELABORAÇÃO DO ESTUDO TÉCNICO:

- 4.1 - Nome: Marcelo Fontinelli Rossés – Eng. Civil CREA 97101
- 4.2 – Matrícula n.º: 14126-7

4.3 - Assinatura: \_\_\_\_\_

### 5 - AUTORIDADE DE TRÂNSITO COM CIRCUNSCRIÇÃO SOBRE A VIA:

- 5.1 - Nome: José Orion Ponsi da Silveira – Secretário de Município de Mobilidade Urbana
- 5.2 - Matrícula n.º: 17107-7

5.3 - Assinatura: \_\_\_\_\_

## LEVANTAMENTO TÉCNICO – CONTROLADOR DE VELOCIDADE – PONTO 5 RESOLUÇÃO 798/2020

### 1 - IDENTIFICAÇÃO DO ÓRGÃO OU ENTIDADE COM CIRCUNSCRIÇÃO SOBRE A VIA:

- 1.1 - Razão Social: Prefeitura Municipal de Santa Maria – Secretaria de Município de Mobilidade Urbana.
- 1.2 - CNPJ: 88.366/0001-00.
- 1.3 - Município/UF: Santa Maria/ Rio Grande do Sul.

### 2 - LOCALIZAÇÃO DA INSTALAÇÃO:

- 2.1 - Endereço: Avenida João Luiz Pozzobom, nº 1605.
- 2.2 - Sentido do Fluxo Fiscalizado: Bairro / Centro.
- 2.3 - Classificação Viária: Via Urbana Arterial.
- 2.4 - Tipo de Via: Via Principal.
- 2.5 - Tipo de Pista: Pista Dupla.
- 2.6 - Quantidade de Faixas Fiscalizadas: 2 (STMAR009 e STMAR010).
- 2.7 - Geometria da Via: Aclive.
- 2.8 - Volume Médio Diário de Veículos: 18.058.
- 2.9 - Trânsito de Vulneráveis: Crianças, Pessoa com Deficiência, Pedestres, Ciclistas e Veículos não motorizados.
- 2.10 - Obra de Arte: Nenhuma

### 3 – VELOCIDADE:

- 3.1 - Velocidade Regulamentada para o local ou trecho de instalação do equipamento (km/h): 50Km/h.
- 3.2 - Data: 28/10/2021.

### 4 - RESPONSÁVEL PELA ELABORAÇÃO DO ESTUDO TÉCNICO:

- 4.1 - Nome: Marcelo Fontinelli Rossés – Eng. Civil CREA 97101
- 4.2 – Matrícula n.º: 14126-7

4.3 - Assinatura: \_\_\_\_\_

### 5 - AUTORIDADE DE TRÂNSITO COM CIRCUNSCRIÇÃO SOBRE A VIA:

- 5.1 - Nome: José Orion Ponsi da Silveira – Secretário de Município de Mobilidade Urbana
- 5.2 - Matrícula n.º: 17107-7

5.3 - Assinatura: \_\_\_\_\_

## LEVANTAMENTO TÉCNICO – CONTROLADOR DE VELOCIDADE – PONTO 6 RESOLUÇÃO 798/2020

### 1 - IDENTIFICAÇÃO DO ÓRGÃO OU ENTIDADE COM CIRCUNSCRIÇÃO SOBRE A VIA:

- 1.1 - Razão Social: Prefeitura Municipal de Santa Maria – Secretaria de Município de Mobilidade Urbana.
- 1.2 - CNPJ: 88.366/0001-00.
- 1.3 - Município/UF: Santa Maria/ Rio Grande do Sul.

### 2 - LOCALIZAÇÃO DA INSTALAÇÃO:

- 2.1 - Endereço: Avenida João Luiz Pozzobom, nº 677.
- 2.2 - Sentido do Fluxo Fiscalizado: Centro / Bairro.
- 2.3 - Classificação Viária: Via Urbana Arterial.
- 2.4 - Tipo de Via: Via Principal.
- 2.5 - Tipo de Pista: Pista Dupla.
- 2.6 - Quantidade de Faixas Fiscalizadas: 2 (STMAR011 e STMAR012).
- 2.7 - Geometria da Via: Declive.
- 2.8 - Volume Médio Diário de Veículos: 17.457.
- 2.9 - Trânsito de Vulneráveis: Crianças, Pessoa com Deficiência, Pedestres, Ciclistas e Veículos não motorizados.
- 2.10 - Obra de Arte: Nenhuma

### 3 – VELOCIDADE:

- 3.1 - Velocidade Regulamentada para o local ou trecho de instalação do equipamento (km/h): 50Km/h.
- 3.2 - Data: 28/10/2021.

### 4 - RESPONSÁVEL PELA ELABORAÇÃO DO ESTUDO TÉCNICO:

- 4.1 - Nome: Marcelo Fontinelli Rossés – Eng. Civil CREA 97101
- 4.2 – Matrícula n.º: 14126-7

4.3 - Assinatura: \_\_\_\_\_



### 5 - AUTORIDADE DE TRÂNSITO COM CIRCUNSCRIÇÃO SOBRE A VIA:

- 5.1 - Nome: José Orion Ponsi da Silveira – Secretário de Município de Mobilidade Urbana
- 5.2 - Matrícula n.º: 17107-7

5.3 - Assinatura: \_\_\_\_\_



## LEVANTAMENTO TÉCNICO – CONTROLADOR DE VELOCIDADE – PONTO 7 RESOLUÇÃO 798/2020

### 1 - IDENTIFICAÇÃO DO ÓRGÃO OU ENTIDADE COM CIRCUNSCRIÇÃO SOBRE A VIA:

- 1.1 - Razão Social: Prefeitura Municipal de Santa Maria – Secretaria de Município de Mobilidade Urbana.
- 1.2 - CNPJ: 88.366/0001-00.
- 1.3 - Município/UF: Santa Maria/ Rio Grande do Sul.

### 2 - LOCALIZAÇÃO DA INSTALAÇÃO:

- 2.1 - Endereço: Avenida Nossa Senhora das Dores x Rua General Neto.
- 2.2 - Sentido do Fluxo Fiscalizado: Bairro / Centro.
- 2.3 - Classificação Viária: Via Urbana Arterial.
- 2.4 - Tipo de Via: Via Principal.
- 2.5 - Tipo de Pista: Pista Dupla.
- 2.6 - Quantidade de Faixas Fiscalizadas: 2 (STMAR013 e STMAR014).
- 2.7 - Geometria da Via: Plana.
- 2.8 - Volume Médio Diário de Veículos: 19.645.
- 2.9 - Trânsito de Vulneráveis: Crianças, Pessoa com Deficiência, Pedestres, Ciclistas e Veículos não motorizados.
- 2.10 - Obra de Arte: Nenhuma


### 3 – VELOCIDADE:

- 3.1 - Velocidade Regulamentada para o local ou trecho de instalação do equipamento (km/h): 50Km/h.
- 3.2 - Data: 28/10/2021.

### 4 - RESPONSÁVEL PELA ELABORAÇÃO DO ESTUDO TÉCNICO:

- 4.1 - Nome: Marcelo Fontinelli Rossés – Eng. Civil CREA 97101
- 4.2 – Matrícula n.º: 14126-7


4.3 - Assinatura: \_\_\_\_\_



### 5 - AUTORIDADE DE TRÂNSITO COM CIRCUNSCRIÇÃO SOBRE A VIA:

- 5.1 - Nome: José Orion Ponsi da Silveira – Secretário de Município de Mobilidade Urbana
- 5.2 - Matrícula n.º: 17107-7

5.3 - Assinatura: \_\_\_\_\_





## LEVANTAMENTO TÉCNICO – CONTROLADOR DE VELOCIDADE – PONTO 8 RESOLUÇÃO 798/2020

### 1 - IDENTIFICAÇÃO DO ÓRGÃO OU ENTIDADE COM CIRCUNSCRIÇÃO SOBRE A VIA:

- 1.1 - Razão Social: Prefeitura Municipal de Santa Maria – Secretaria de Município de Mobilidade Urbana.
- 1.2 - CNPJ: 88.366/0001-00.
- 1.3 - Município/UF: Santa Maria/ Rio Grande do Sul.

### 2 - LOCALIZAÇÃO DA INSTALAÇÃO:

- 2.1 - Endereço: Avenida Nossa Senhora da Medianeira x Rua General Neto.
- 2.2 - Sentido do Fluxo Fiscalizado: Centro / Bairro.
- 2.3 - Classificação Viária: Via Urbana Arterial.
- 2.4 - Tipo de Via: Via Principal.
- 2.5 - Tipo de Pista: Pista Dupla.
- 2.6 - Quantidade de Faixas Fiscalizadas: 2 (STMAR015 e STMAR016).
- 2.7 - Geometria da Via: Plana.
- 2.8 - Volume Médio Diário de Veículos: 18.121.
- 2.9 - Trânsito de Vulneráveis: Crianças, Pessoa com Deficiência, Pedestres, Ciclistas e Veículos não motorizados.
- 2.10 - Obra de Arte: Nenhuma

### 3 – VELOCIDADE:

- 3.1 - Velocidade Regulamentada para o local ou trecho de instalação do equipamento (km/h): 50Km/h.
- 3.2 - Data: 28/10/2021.

### 4 - RESPONSÁVEL PELA ELABORAÇÃO DO ESTUDO TÉCNICO:

- 4.1 - Nome: Marcelo Fontinelli Rossés – Eng. Civil CREA 97101
- 4.2 – Matrícula n.º: 14126-7

4.3 - Assinatura: \_\_\_\_\_

### 5 - AUTORIDADE DE TRÂNSITO COM CIRCUNSCRIÇÃO SOBRE A VIA:

- 5.1 - Nome: José Orion Ponsi da Silveira – Secretário de Município de Mobilidade Urbana
- 5.2 - Matrícula n.º: 17107-7

5.3 - Assinatura: \_\_\_\_\_

## LEVANTAMENTO TÉCNICO – CONTROLADOR DE VELOCIDADE – PONTO 9 RESOLUÇÃO 798/2020

### 1 - IDENTIFICAÇÃO DO ÓRGÃO OU ENTIDADE COM CIRCUNSCRIÇÃO SOBRE A VIA:

- 1.1 - Razão Social: Prefeitura Municipal de Santa Maria – Secretaria de Município de Mobilidade Urbana.
- 1.2 - CNPJ: 88.366/0001-00.
- 1.3 - Município/UF: Santa Maria/ Rio Grande do Sul.

### 2 - LOCALIZAÇÃO DA INSTALAÇÃO:

- 2.1 - Endereço: Avenida Nossa Senhora da Medianeira x Rua Duque de Caxias.
- 2.2 - Sentido do Fluxo Fiscalizado: Centro / Bairro.
- 2.3 - Classificação Viária: Via Urbana Arterial.
- 2.4 - Tipo de Via: Via Principal.
- 2.5 - Tipo de Pista: Pista Dupla.
- 2.6 - Quantidade de Faixas Fiscalizadas: 3 (STMAR030, STMAR031 e STMAR032).
- 2.7 - Geometria da Via: Declive.
- 2.8 - Volume Médio Diário de Veículos: 18.745.
- 2.9 - Trânsito de Vulneráveis: Crianças, Pessoa com Deficiência, Pedestres, Ciclistas e Veículos não motorizados.
- 2.10 - Obra de Arte: Nenhuma


### 3 – VELOCIDADE:

- 3.1 - Velocidade Regulamentada para o local ou trecho de instalação do equipamento (km/h): 50Km/h.
- 3.2 - Data: 28/10/2021.

### 4 - RESPONSÁVEL PELA ELABORAÇÃO DO ESTUDO TÉCNICO:

- 4.1 - Nome: Marcelo Fontinelli Rossés – Eng. Civil CREA 97101
- 4.2 – Matrícula n.º: 14126-7


4.3 - Assinatura: \_\_\_\_\_



### 5 - AUTORIDADE DE TRÂNSITO COM CIRCUNSCRIÇÃO SOBRE A VIA:

- 5.1 - Nome: José Orion Ponsi da Silveira – Secretário de Município de Mobilidade Urbana
- 5.2 - Matrícula n.º: 17107-7

5.3 - Assinatura: \_\_\_\_\_



## LEVANTAMENTO TÉCNICO – CONTROLADOR DE VELOCIDADE – PONTO 10 RESOLUÇÃO 798/2020

### 1 - IDENTIFICAÇÃO DO ÓRGÃO OU ENTIDADE COM CIRCUNSCRIÇÃO SOBRE A VIA:

- 1.1 - Razão Social: Prefeitura Municipal de Santa Maria – Secretaria de Município de Mobilidade Urbana.
- 1.2 - CNPJ: 88.366/0001-00.
- 1.3 - Município/UF: Santa Maria/ Rio Grande do Sul.

### 2 - LOCALIZAÇÃO DA INSTALAÇÃO:

- 2.1 - Endereço: Avenida Nossa Senhora da Medianeira x Rua Barão do Triunfo.
- 2.2 - Sentido do Fluxo Fiscalizado: Centro / Bairro.
- 2.3 - Classificação Viária: Via Urbana Arterial.
- 2.4 - Tipo de Via: Via Principal.
- 2.5 - Tipo de Pista: Pista Dupla.
- 2.6 - Quantidade de Faixas Fiscalizadas: 2 (STMAR028 e STMAR029).
- 2.7 - Geometria da Via: Declive, Curva.
- 2.8 - Volume Médio Diário de Veículos: 14.802.
- 2.9 - Trânsito de Vulneráveis: Crianças, Pessoa com Deficiência, Pedestres, Ciclistas e Veículos não motorizados.
- 2.10 - Obra de Arte: Nenhuma

### 3 – VELOCIDADE:

- 3.1 - Velocidade Regulamentada para o local ou trecho de instalação do equipamento (km/h): 50Km/h.
- 3.2 - Data: 28/10/2021.

### 4 - RESPONSÁVEL PELA ELABORAÇÃO DO ESTUDO TÉCNICO:

- 4.1 - Nome: Marcelo Fontinelli Rossés – Eng. Civil CREA 97101
- 4.2 – Matrícula n.º: 14126-7

4.3 - Assinatura: \_\_\_\_\_

### 5 - AUTORIDADE DE TRÂNSITO COM CIRCUNSCRIÇÃO SOBRE A VIA:

- 5.1 - Nome: José Orion Ponsi da Silveira – Secretário de Município de Mobilidade Urbana
- 5.2 - Matrícula n.º: 17107-7

5.3 - Assinatura: \_\_\_\_\_

## LEVANTAMENTO TÉCNICO – CONTROLADOR DE VELOCIDADE – PONTO 11 RESOLUÇÃO 798/2020

### 1 - IDENTIFICAÇÃO DO ÓRGÃO OU ENTIDADE COM CIRCUNSCRIÇÃO SOBRE A VIA:

- 1.1 - Razão Social: Prefeitura Municipal de Santa Maria – Secretaria de Município de Mobilidade Urbana.
- 1.2 - CNPJ: 88.366/0001-00.
- 1.3 - Município/UF: Santa Maria/ Rio Grande do Sul.

### 2 - LOCALIZAÇÃO DA INSTALAÇÃO:

- 2.1 - Endereço: Avenida Presidente Vargas x Avenida Borges de Medeiros.
- 2.2 - Sentido do Fluxo Fiscalizado: Centro / Bairro.
- 2.3 - Classificação Viária: Via Urbana Arterial.
- 2.4 - Tipo de Via: Via Principal.
- 2.5 - Tipo de Pista: Pista Dupla.
- 2.6 - Quantidade de Faixas Fiscalizadas: 3 (STMAR023, STMAR024 e STMAR025).
- 2.7 - Geometria da Via: Aclive.
- 2.8 - Volume Médio Diário de Veículos: 16.975.
- 2.9 - Trânsito de Vulneráveis: Crianças, Pessoa com Deficiência, Pedestres, Ciclistas e Veículos não motorizados.
- 2.10 - Obra de Arte: Nenhuma

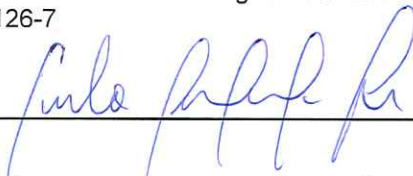
### 3 – VELOCIDADE:

- 3.1 - Velocidade Regulamentada para o local ou trecho de instalação do equipamento (km/h): 50Km/h.
- 3.2 - Data: 28/10/2021.

### 4 - RESPONSÁVEL PELA ELABORAÇÃO DO ESTUDO TÉCNICO:

- 4.1 - Nome: Marcelo Fontinelli Rossés – Eng. Civil CREA 97101
- 4.2 – Matrícula n.º: 14126-7


4.3 - Assinatura: \_\_\_\_\_



### 5 - AUTORIDADE DE TRÂNSITO COM CIRCUNSCRIÇÃO SOBRE A VIA:

- 5.1 - Nome: José Orion Ponsi da Silveira – Secretário de Município de Mobilidade Urbana
- 5.2 - Matrícula n.º: 17107-7

5.3 - Assinatura: \_\_\_\_\_



## LEVANTAMENTO TÉCNICO – CONTROLADOR DE VELOCIDADE – PONTO 12 RESOLUÇÃO 798/2020

### 1 - IDENTIFICAÇÃO DO ÓRGÃO OU ENTIDADE COM CIRCUNSCRIÇÃO SOBRE A VIA:

- 1.1 - Razão Social: Prefeitura Municipal de Santa Maria – Secretaria de Município de Mobilidade Urbana.
- 1.2 - CNPJ: 88.366/0001-00.
- 1.3 - Município/UF: Santa Maria/ Rio Grande do Sul.

### 2 - LOCALIZAÇÃO DA INSTALAÇÃO:

- 2.1 - Endereço: Avenida Rio Branco x Rua Vale Machado.
- 2.2 - Sentido do Fluxo Fiscalizado: Centro / Bairro.
- 2.3 - Classificação Viária: Via Urbana Arterial.
- 2.4 - Tipo de Via: Via Principal.
- 2.5 - Tipo de Pista: Pista Dupla.
- 2.6 - Quantidade de Faixas Fiscalizadas: 2 (STMAR019 e STMAR020).
- 2.7 - Geometria da Via: Declive.
- 2.8 - Volume Médio Diário de Veículos: 10.194.
- 2.9 - Trânsito de Vulneráveis: Crianças, Pessoa com Deficiência, Pedestres, Ciclistas e Veículos não motorizados.
- 2.10 - Obra de Arte: Nenhuma

### 3 – VELOCIDADE:

- 3.1 - Velocidade Regulamentada para o local ou trecho de instalação do equipamento (km/h): 50Km/h.
- 3.2 - Data: 28/10/2021.

### 4 - RESPONSÁVEL PELA ELABORAÇÃO DO ESTUDO TÉCNICO:

- 4.1 - Nome: Marcelo Fontinelli Rossés – Eng. Civil CREA 97101
- 4.2 – Matrícula n.º: 14126-7

4.3 - Assinatura: \_\_\_\_\_



### 5 - AUTORIDADE DE TRÂNSITO COM CIRCUNSCRIÇÃO SOBRE A VIA:

- 5.1 - Nome: José Orion Ponsi da Silveira – Secretário de Município de Mobilidade Urbana
- 5.2 - Matrícula n.º: 17107-7

5.3 - Assinatura: \_\_\_\_\_



## LEVANTAMENTO TÉCNICO – CONTROLADOR DE VELOCIDADE – PONTO 13 RESOLUÇÃO 798/2020

### 1 - IDENTIFICAÇÃO DO ÓRGÃO OU ENTIDADE COM CIRCUNSCRIÇÃO SOBRE A VIA:

- 1.1 - Razão Social: Prefeitura Municipal de Santa Maria – Secretaria de Município de Mobilidade Urbana.
- 1.2 - CNPJ: 88.366/0001-00.
- 1.3 - Município/UF: Santa Maria/ Rio Grande do Sul.

### 2 - LOCALIZAÇÃO DA INSTALAÇÃO:

- 2.1 - Endereço: Avenida Rio Branco x Rua Vale Machado.
- 2.2 - Sentido do Fluxo Fiscalizado: Bairro / Centro.
- 2.3 - Classificação Viária: Via Urbana Arterial.
- 2.4 - Tipo de Via: Via Principal.
- 2.5 - Tipo de Pista: Pista Dupla.
- 2.6 - Quantidade de Faixas Fiscalizadas: 2 (STMAR021 e STMAR022).
- 2.7 - Geometria da Via: Aclive.
- 2.8 - Volume Médio Diário de Veículos: 9.743.
- 2.9 - Trânsito de Vulneráveis: Crianças, Pessoa com Deficiência, Pedestres, Ciclistas e Veículos não motorizados.
- 2.10 - Obra de Arte: Nenhuma

### 3 – VELOCIDADE:

- 3.1 - Velocidade Regulamentada para o local ou trecho de instalação do equipamento (km/h): 50Km/h.
- 3.2 - Data: 28/10/2021.

### 4 - RESPONSÁVEL PELA ELABORAÇÃO DO ESTUDO TÉCNICO:

- 4.1 - Nome: Marcelo Fontinelli Rossés – Eng. Civil CREA 97101
- 4.2 – Matrícula n.º: 14126-7

4.3 - Assinatura: \_\_\_\_\_

### 5 - AUTORIDADE DE TRÂNSITO COM CIRCUNSCRIÇÃO SOBRE A VIA:

- 5.1 - Nome: José Orion Ponsi da Silveira – Secretário de Município de Mobilidade Urbana
- 5.2 - Matrícula n.º: 17107-7

5.3 - Assinatura: \_\_\_\_\_

## LEVANTAMENTO TÉCNICO – CONTROLADOR DE VELOCIDADE – PONTO 14 RESOLUÇÃO 798/2020

### 1 - IDENTIFICAÇÃO DO ÓRGÃO OU ENTIDADE COM CIRCUNSCRIÇÃO SOBRE A VIA:

- 1.1 - Razão Social: Prefeitura Municipal de Santa Maria – Secretaria de Município de Mobilidade Urbana.
- 1.2 - CNPJ: 88.366/0001-00.
- 1.3 - Município/UF: Santa Maria/ Rio Grande do Sul.

### 2 - LOCALIZAÇÃO DA INSTALAÇÃO:

- 2.1 - Endereço: Rua do Acampamento x Avenida Nossa Senhora da Medianeira x Avenida Fernando Ferrari.
- 2.2 - Sentido do Fluxo Fiscalizado: Centro / Bairro.
- 2.3 - Classificação Viária: Via Urbana Coletora.
- 2.4 - Tipo de Via: Via Principal.
- 2.5 - Tipo de Pista: Pista Dupla.
- 2.6 - Quantidade de Faixas Fiscalizadas: 2 (STMAR017 e STMAR018).
- 2.7 - Geometria da Via: Declive.
- 2.8 - Volume Médio Diário de Veículos: 10.724.
- 2.9 - Trânsito de Vulneráveis: Crianças, Pessoa com Deficiência, Pedestres, Ciclistas e Veículos não motorizados.
- 2.10 - Obra de Arte: Nenhuma


### 3 – VELOCIDADE:

- 3.1 - Velocidade Regulamentada para o local ou trecho de instalação do equipamento (km/h): 40Km/h.
- 3.2 - Data: 28/10/2021.

### 4 - RESPONSÁVEL PELA ELABORAÇÃO DO ESTUDO TÉCNICO:

- 4.1 - Nome: Marcelo Fontinelli Rossés – Eng. Civil CREA 97101
- 4.2 – Matrícula n.º: 14126-7


4.3 - Assinatura: \_\_\_\_\_



### 5 - AUTORIDADE DE TRÂNSITO COM CIRCUNSCRIÇÃO SOBRE A VIA:

- 5.1 - Nome: José Orion Ponsi da Silveira – Secretário de Município de Mobilidade Urbana
- 5.2 - Matrícula n.º: 17107-7

5.3 - Assinatura: \_\_\_\_\_



## LEVANTAMENTO TÉCNICO – CONTROLADOR DE VELOCIDADE – PONTO 15 RESOLUÇÃO 798/2020

### 1 - IDENTIFICAÇÃO DO ÓRGÃO OU ENTIDADE COM CIRCUNSCRIÇÃO SOBRE A VIA:

- 1.1 - Razão Social: Prefeitura Municipal de Santa Maria – Secretaria de Município de Mobilidade Urbana.
- 1.2 - CNPJ: 88.366/0001-00.
- 1.3 - Município/UF: Santa Maria/ Rio Grande do Sul.

### 2 - LOCALIZAÇÃO DA INSTALAÇÃO:

- 2.1 - Endereço: Avenida Presidente Vargas x Avenida Borges de Medeiros.
- 2.2 - Sentido do Fluxo Fiscalizado: Bairro / Centro.
- 2.3 - Classificação Viária: Via Urbana Arterial.
- 2.4 - Tipo de Via: Via Principal.
- 2.5 - Tipo de Pista: Pista Dupla.
- 2.6 - Quantidade de Faixas Fiscalizadas: 2 (STMAR026 e STMAR027).
- 2.7 - Geometria da Via: Declive.
- 2.8 - Volume Médio Diário de Veículos: 14.102.
- 2.9 - Trânsito de Vulneráveis: Crianças, Pessoa com Deficiência, Pedestres, Ciclistas e Veículos não motorizados.
- 2.10 - Obra de Arte: Nenhuma

### 3 – VELOCIDADE:

- 3.1 - Velocidade Regulamentada para o local ou trecho de instalação do equipamento (km/h): 50Km/h.
- 3.2 - Data: 28/10/2021.

### 4 - RESPONSÁVEL PELA ELABORAÇÃO DO ESTUDO TÉCNICO:

- 4.1 - Nome: Marcelo Fontinelli Rossés – Eng. Civil CREA 97101
- 4.2 – Matrícula n.º: 14126-7

4.3 - Assinatura: \_\_\_\_\_

### 5 - AUTORIDADE DE TRÂNSITO COM CIRCUNSCRIÇÃO SOBRE A VIA:

- 5.1 - Nome: José Orion Ponsi da Silveira – Secretário de Município de Mobilidade Urbana
- 5.2 - Matrícula n.º: 17107-7

5.3 - Assinatura: \_\_\_\_\_



### RESUMO DOS LOCAIS DO LEVANTAMENTO TÉCNICO

Ponto	Endereço	Nº de Faixas	Tipo de Equipamento	Nº do Equipamento	Velocidade Regulamentada
1	Walter Jobim, nº 160, sentido bairro/centro	2	Radar Fixo	STMAR001 STMAR002	50 Km/h
2	Walter Jobim, nº 243, sentido centro/bairro	2	Radar Fixo	STMAR003 STMAR004	50 Km/h
3	Hélvio Basso, nº 1301, sentido centro/bairro	2	Radar Fixo	STMAR005 STMAR006	50 Km/h
4	Hélvio Basso, nº 1248, sentido bairro/centro	2	Radar Fixo	STMAR007 STMAR008	50 Km/h
5	João Luiz Pozzobom, nº 1605, sentido bairro/centro	2	Radar Fixo	STMAR009 STMAR010	50 Km/h
6	João Luiz Pozzobom, nº 677, sentido centro/bairro	2	Radar Fixo	STMAR011 STMAR012	50 Km/h
7	Nossa Senhora das Dores X General Neto, sentido bairro/centro	2	Radar Fixo *	STMAR013 STMAR014	50 Km/h
8	Nossa Senhora Medianeira X General Neto, sentido centro/bairro	2	Radar Fixo *	STMAR015 STMAR016	50 Km/h
9	Nossa Senhora da Medianeira X Duque de Caxias, sentido centro/bairro	3	Radar Fixo *	STMAR030 STMAR031 STMAR032	50 Km/h
10	Nossa Senhora da Medianeira X Barão do Triunfo, sentido centro/bairro	2	Radar Fixo *	STMAR028 STMAR029	50 Km/h
11	Presidente Vargas X Borges de Medeiros, sentido centro/bairro	3	Radar Fixo *	STMAR023 STMAR024 STMAR025	50 Km/h
12	Rio Branco X Vale Machado, sentido centro/bairro	2	Radar Fixo *	STMAR019 STMAR020	50 Km/h
13	Rio Branco X Vale Machado, sentido bairro/centro	2	Radar Fixo *	STMAR021 STMAR022	50 Km/h
14	Acampamento X Nossa Senhora da Medianeira X Fernando ferrari, centro/bairro	2	Radar Fixo *	STMAR017 STMAR018	40 Km/h
15	Presidente Vargas X Borges de Medeiros, sentido bairro/centro	2	Radar Fixo **	STMAR026 STMAR027	50 Km/h

<b>Total de Faixas de Radar Fixo</b>	<b>12</b>
<b>Total de Faixas de Radar Fixo *</b>	<b>18</b>
<b>Total de Faixas de Radar Fixo **</b>	<b>02</b>
<b>Total de Faixas Geral</b>	<b>32</b>
<b>Radar Fixo * = Controle Eletrônico de Velocidade, Avanço de Sinal e Parada sobre a Faixa.</b>	
<b>Radar Fixo ** = Controle Eletrônico de Velocidade e Avanço de Sinal.</b>	